




государственное бюджетное общеобразовательное учреждение Самарской области основная общеобразовательная школа с. Новый Камелик муниципального района Большечерниговский Самарской области

Директор ГБОУ ООШ
с. Новый Камелик
 Турбин В.В.
Приказ № 198-од
«28» августа 2020г.



Проверено:
Заместитель директора
по УВР
 Львова Н.В.
«27» августа 2020г.

Рассмотрено
на заседании МО
Руководитель МО
 Львова Н.В.
Протокол № 1
«27» августа 2020г.

**Рабочая программа
по географии
5 - 9 класс**

Разработана
учителем географии
Перовой Еленой Николаевной

Пояснительная записка

Рабочая программа по географии составлена в соответствии с:

- Федеральным законом от 29 декабря 2012 года № 273-ФЗ «Об образовании в Российской Федерации»;
- Федеральным государственным стандартом основного общего образования, утверждённым приказом Министерства образования и науки РФ от 17 декабря 2010 года № 1897 «Об утверждении федерального государственного образовательного стандарта основного общего образования» с изменениями, утвержденными приказом Министерства образования и науки РФ от 31.12.2015 №11577;
- Приказом Министерства просвещения России от 28 декабря 2018 № 345 «О федеральном перечне учебников, рекомендуемых к использованию при реализации имеющих государственную аккредитацию образовательных программ начального общего, основного общего, среднего общего образования»;
- учебным планом ГБОУ ООШ с. Новый Камелик;
- География. 5—9 классы. Рабочие программы по учебникам под редакцией О. А. Климановой, А. И. Алексеева составитель И.Г. Смирнова. — Волгоград: Учитель, 2019

УМК

- География. Землеведение. 5 - 6 классы: учебник/ под ред. О. А. Климанова, В.В. Климанов, Э.В. Ким и др.; под ред. О.А. Климановой. – М.: Дрофа, 2019.
- География. Землеведение. 5 - 6 классы. Методическое пособие / А. В. Румянцев, Э. В. Ким, О. А. Климанова. - М.: Дрофа, 2020.
- География. Землеведение. 5-6 классы. Методическое пособие / А. В. Румянцев, Э. В. Ким, О. А. Климанова. - М.: Дрофа, 2019.
- География. Страноведение: 7 класс: учебник/ Климанова О.А.,Климанов В.В., Ким Э.В. – М.: Дрофа, 2020.
- География. География России и население. 8 класс: учебник/ Алексеев А.И., Низовцев В.А., Ким Э.В. -М.: Дрофа, 2020.
- География. География России. Хозяйство и географические районы. 9 класс: учебник/ Алексеев А.И., Низовцев В.А., Ким Э.В. - М.: Дрофа, 2020.

Общая характеристика курса географии

Актуальность. Современная география обладает естественнонаучным и социально-экономическим содержанием, комплексным, социальным, гуманистическим и другими подходами, поэтому лучше других наук подготовлена к разработке научных основ стратегии сохранения жизненной среды человечества, стратегии социального совершенствования для устойчивого развития общества, экономики и окружающей среды.

Школьная география, формируя систему знаний о природных, социально-экономических, техногенных процессах и явлениях, готовит учащихся к практическому применению комплекса географических, геоэкологических, экономических и социальных знаний и умений в сфере общественно-географической деятельности.

Целями курса являются:

- формирование знаний законов и закономерностей пространственно-временной организации географической оболочки и ее объектов разного масштаба (от материков до мелких ПТК), географических основ охраны природы и рационального природопользования;
- формирование комплексного мышления и целостного восприятия территории, знаний и понимания географических закономерностей, понимания насущных проблем взаимодействия человека и природной среды; подготовка учащихся к решению многих проблем: политических, экономических, социальных, экологических;
- знакомство с основными факторами, принципами и направлениями формирования новой территориальной структуры российского общества, с путями перехода России к устойчивому развитию;

- развитие ассоциативного мышления путем формирования географического образа мира, его крупных частей (материков и стран), своей страны и «малой родины».

Основными задачами:

- формирование географической картины мира и общей культуры;
- формирование географического (пространственно-временного) мышления, географического видения глобальных и локальных проблем, деятельно-ценностного отношения к окружающей среде;
- осознание единства природы, хозяйства и населения — идеологии выживания человечества, решения проблем экологической безопасности и устойчивого развития природы и общества;
- воспитание любви к своему краю, своей стране, уважения к другим народам и культурам.

Требования к результатам обучения

Личностные:

- формирование личностных представлений о целостности природы, населения и хозяйства Земли и её крупных районов и стран, о России как субъекте мирового географического пространства, её месте и роли в современном мире;
- осознание значимости и общности глобальных проблем человечества; формирование уважительного отношения к истории, культуре, национальным особенностям, традициям и образу жизни других народов; осознанной доброжелательности к другому человеку, его мнению, мировоззрению, культуре, языку, вере;
- готовности и способности вести диалог с другими людьми и достигать в нём взаимопонимания ;
- освоение социальных норм, правил поведения, ролей и форм социальной жизни в группах и сообществах, включая взрослые и социальные сообщества;
- участие в школьном самоуправлении и общественной жизни в пределах возрастных компетенции с учётом региональных, этнокультурных, социальных и экономических особенностей;
- развитие морального сознания и компетентности в решении моральных проблем на основе личного выбора, формирование нравственных чувств и нравственного поведения, осознанного и ответственного отношения к собственным поступкам;
- формирование коммуникативной компетентности в общении и сотрудничестве со сверстниками, старшими и младшими в процессе образовательной, общественно полезной, учебно-исследовательской, творческой и других видов деятельности;
- формирование ценности здорового и безопасного образа жизни; усвоение правил индивидуального и коллективного безопасного поведения в чрезвычайных ситуациях, угрожающих жизни и здоровью людей, правил поведения на транспорте и на дорогах;
- формирование экологического сознания на основе признания ценности жизни во всех её проявлениях и необходимости ответственного, бережного отношения к окружающей среде и рационального природопользования; осознание значения семьи в жизни человека и общества, ценности семейной жизни, уважительного и заботливого отношения к членам своей семьи; развитие эмоционально-ценностного отношения к природе, эстетического сознания через освоение художественного наследия народов России и мира, творческой деятельности эстетического характера.

Метапредметные:

- умение самостоятельно определять цели своего обучения, ставить и формулировать для себя новые задачи в учёбе и познавательной деятельности, развивать мотивы и интересы своей познавательной деятельности;
- умение самостоятельно планировать пути достижения целей, в том числе альтернативные, осознанно выбирать наиболее эффективные способы решения учебных и познавательных задач;
- умение соотносить свои действия с планируемыми результатами, осуществлять контроль своей деятельности в процессе достижения результата, определять способы действий в

рамках предложенных условий и требований, корректировать свои действия в соответствии с изменяющейся ситуацией;

- умение оценивать правильность выполнения учебной задачи, собственные возможности её решения;
- владение основами самоконтроля, самооценки, принятия решений и осуществления осознанного выбора в учебной и познавательной деятельности;
- умение определять понятия, делать обобщения, устанавливать аналогии, классифицировать, самостоятельно выбирать основания и критерии для классификации, устанавливать причинно-следственные связи, строить логическое рассуждение, умозаключение (индуктивное, дедуктивное и по аналогии) и делать выводы;
- умение создавать, применять и преобразовывать знаки и символы, модели и схемы для решения учебных и познавательных задач;
- смысловое чтение;
- умение организовывать учебное сотрудничество и совместную деятельность с учителем и со сверстниками;
- работать индивидуально и в группе: находить общее решение и разрешать конфликты на основе согласования позиций и учёта интересов; формулировать, аргументировать и отстаивать своё мнение;
- умение осознанно использовать речевые средства в соответствии с задачей коммуникации, для выражения своих чувств, мыслей и потребностей; планирования и регуляции своей деятельности;
- владение устной письменной речью;
- монологической контекстной речью;
- формирование и развитие компетентности в области использования информационно - коммуникационных технологий (ИКТ- компетенции).

Предметные:

- формирование представлений о географической науке, её роли в освоении планеты человеком, о географических знаниях как компоненте научной картины мира, об их необходимости для решения современных практических задач человечества и своей страны, в том числе задачи охраны окружающей среды и рационального природопользования;
- формирование первичных навыков использования территориального подхода как географического мышления для осознания своего места в целостном, многообразном и быстро изменяющемся мире и адекватной ориентации в нём;
- формирование представлений и основополагающих знаний о целостности и неоднородности Земли как планеты людей в пространстве и во времени, об основных этапах её географического освоения, особенностях природы, жизни, культуры и хозяйственной деятельности людей, экологических проблемах на разных материках и в отдельных странах; овладение элементарными практическими умениями использования приборов и инструментов для определения количественных и качественных характеристик компонентов географической среды, в том числе её экологических параметров;
- овладение основами картографической грамотности и использования географической карты как одного из «языков» международного общения; овладение основными навыками нахождения, использования и презентации географической информации;
- формирование умений и навыков использования разнообразных географических знаний в повседневной жизни для объяснения и оценки разнообразных явлений и процессов, самостоятельного оценивания уровня безопасности окружающей среды, адаптации к условиям территории проживания, соблюдения мер безопасности в случае природных стихийных бедствий и техногенных катастроф;
- формирование представлений об особенностях экологических проблем на различных территориях и акваториях, умений и навыков безопасного и экологически целесообразного поведения в окружающей среде.

Планируемые результаты обучения

Обучающийся научиться:

- ставить учебную задачу под руководством учителя;
- планировать свою деятельность под руководством учителя;
- работать в соответствии с поставленной учебной задачей;
- работать в соответствии с предложенным планом;
- выделять главное, существенные признаки понятий;
- участвовать в совместной деятельности;
- высказывать суждения, подтверждая их фактами;
- искать и отбирать информацию в учебных и справочных пособиях, словарях;
- составлять описания объектов;
- составлять простой и сложный план;
- работать с текстом и нетекстовыми компонентами:
- сравнивать полученные результаты с ожидаемыми результатами;
- оценивать работу одноклассников;
- выявлять причинно-следственные связи;
- анализировать связи соподчинения и зависимости между компонентами объекта;
- составлять вопросы к текстам, логическую цепочку по тексту, таблицы, схемы по содержанию текста.

Обучающийся получить возможность обладать:

- опытом участия в социально значимом труде;
- целостным мировоззрением;
- осознанным, уважительным и доброжелательным отношением к другому человеку, его мнению;
- коммуникативной компетентностью в общении и сотрудничестве со сверстниками в процессе образовательной, общественно полезной, творческой деятельности;
- основами экологической культуры.

Место курса географии в учебном плане

По учебному плану ГБОУ ООШ с. Новый Камелик на изучение курса географии в 5-6 классах отводится 34 часа в год, 1 час в неделю, в 7-9 классах по 68 часов в год, в неделю 2 часа.

Содержание тем учебного курса «География. Землеведение. 5 класс»

Раздел I. Как устроен наш мир (9 ч)

ТЕМА 1. ЗЕМЛЯ ВО ВСЕЛЕННОЙ (5 ч)

Представления об устройстве мира. Как менялись представления об устройстве мира? Как задолго до первого космического полета ученые установили, что Земля вращается вокруг Солнца? Как устроен наш мир?

Звезды и галактики. Что такое звезда? Как определили расстояние до звезд? Какие бывают звезды? Сколько всего существует звезд?

Солнечная система. Какие две группы планет выделяют ученые? Стоит ли землянам бояться астероидов и комет? Как возникла Солнечная система? Почему Земля - обитаемая планета? Как человек исследует Солнечную систему?

Луна - спутник Земли. Похожа ли Луна на Землю? Почему вид Луны на небе меняется? Как Луна влияет на Землю?

Земля - планета Солнечной системы. Почему на Земле происходит смена дня и ночи? Как связаны продолжительность светового дня и смена времен года?

ТЕМА 2. ОБЛИК ЗЕМЛИ (4 ч)

Облик земного шара. Как распределены по земному шару вода и суша? Сколько на Земле материков и океанов? Чем остров отличается от полуострова?

Форма и размеры Земли. Глобус - модель Земли. Как изменялись представления людей о форме Земли? Кто впервые измерил Землю? Что такое глобус?

Параллели и меридианы. Градусная сеть. Зачем на глобус нанесены параллели и меридианы? Чем примечательны некоторые параллели и меридианы Земли?

Урок-практикум. Глобус как источник географической информации. Что изображено на глобусе? Как определить по глобусу расстояние? Как определить по глобусу направления?

Раздел II. Развитие географических знаний о земной поверхности (8 ч)

ТЕМА 3. ИЗОБРАЖЕНИЕ ЗЕМЛИ (2 ч)

Способы изображения земной поверхности. Как показать на листе бумаги большие участки земной поверхности?

История географической карты. Как появились и какими были первые карты? Как изменялись карты на протяжении истории человечества? Как делают карты на компьютере?

ТЕМА 4. ИСТОРИЯ ОТКРЫТИЯ И ОСВОЕНИЯ ЗЕМЛИ (6 ч)

Географические открытия древности. Какие географические представления были у древних народов? Куда путешествовали древние народы? Как звали самых известных географов древности?

Географические открытия Средневековья. Как дошли до нас сведения о первых путешествиях? Кто из европейцев составил первое описание Востока?

Великие географические открытия. Почему наступила эпоха Великих географических открытий? Как был открыт путь в Индию? Как вновь была открыта Америка? Кто первым обогнул земной шар?

В поисках Южной Земли. Как была открыта Австралия? Как была открыта Антарктида и достигнут Южный полюс? Как начиналось изучение арктических широт?

Исследования Океана и внутренних частей материков.

Как были открыты северные территории самого крупного материка Земли? Кто исследовал внутренние пространства других материков? Как люди стали изучать глубины Мирового океана?

Урок-практикум. Записки путешественников и литературные произведения - источники географической информации.

Раздел III. Как устроена наша планета (14 ч)

ТЕМА 5. ЛИТОСФЕРА (5 ч)

Внутреннее строение Земли. Каково внутреннее устройство нашей планеты?

Горные породы и их значение для человека. Как образуются магматические горные породы? Что происходит с горными породами на поверхности Земли? Как преобразуются горные породы, попадая в недра Земли?

Рельеф и его значение для человека. Как образуется рельеф Земли? Какое значение имеет рельеф для человека?

Урок-практикум. Работа с коллекцией горных пород и минералов. Как различаются минералы? Как различаются горные породы? Как и где используют горные породы и минералы?

Основные формы рельефа Земли. Каковы основные формы рельефа суши? Как происходит переход от материка к Океану? Какие формы рельефа есть на океанском дне?

ТЕМА 6. ГИДРОСФЕРА (3 ч)

Мировой круговорот воды. Почему на Земле не истощаются запасы пресной воды? Почему существует круговорот воды?

Мировой океан и его части. Какие бывают моря? Что такое заливы и проливы?

Гидросфера — кровеносная система Земли. Какую роль в природе и жизни человека играют реки? Какую роль в природе и жизни человека играют озера? Какую роль в природе и жизни человека играют подземные воды и болота? Какую роль в природе и жизни человека играют ледники?

ТЕМА 7. АТМОСФЕРА (3 ч)

Атмосфера Земли и ее значение для человека. Чем мы дышим? Как изменяются свойства воздуха с высотой? Различаются ли свойства воздуха в разных районах земного шара?

Погода. Что такое погода? Почему погода такая разная? Что такое метеорология и как составляются прогнозы погоды?

Урок-практикум. Знакомство с метеорологическими приборами и наблюдение за погодой. С помощью каких приборов измеряют значения разных элементов погоды?

ТЕМА 8. БИОСФЕРА (2 ч)

Биосфера — живая оболочка Земли. Когда и как на планете Земля возникла жизнь? Как связаны все живые организмы? Как живые организмы изменяют нашу планету?

Что такое биосфера?

Урок-практикум. Экскурсия в природу. Что такое экскурсия? Что такое фенологические наблюдения? Зачем собирают гербарий? Как провести гидрологические наблюдения? Что является итогом экскурсии?

ТЕМА 9. ПРИРОДА И ЧЕЛОВЕК (1 ч)

Воздействие человека на природу Земли. Что человек берет из природы? Почему так опасно загрязнение природы? Каковы масштабы воздействия человека на природу?

Почему надо беречь и охранять природу? Как должны строиться взаимоотношения человека и природы?

Резервное время – 3 часа.

Практические работы

1. Урок-практикум «Глобус как источник географической информации».
2. Урок-практикум «Записки путешественников и литературные произведения как источники географической информации».
3. Урок-практикум «Работа с коллекцией горных пород и минералов».
4. Урок-практикум «Знакомство с метеорологическими приборами и наблюдение за погодой».
5. Урок-практикум. Экскурсия в природу.

Содержание тем учебного курса «География. Землеведение. 6 класс»

РАЗДЕЛ IV. ЗЕМЛЯ ВО ВСЕЛЕННОЙ (3 ч)

Вращение Земли и его следствия. Когда начинается лето? Что такое тропики и полярные круги?

Географические координаты. Для чего нужны географические координаты? Что такое географическая широта и географическая долгота?

Урок-практикум. Практическая работа №1. Определение географических координат точки по глобусу. Как определить географические координаты объекта, лежащего на пересечении линий градусной сети? Как определить географические координаты объекта, лежащего между линиями градусной сети? Как, зная географические координаты, найти объект на глобусе?

РАЗДЕЛ V. ПУТЕШЕСТВИЯ И ИХ ГЕОГРАФИЧЕСКОЕ ОТРАЖЕНИЕ (5 ч)

План местности. Умеете ли вы путешествовать? Как сделать ваши путевые впечатления интересными и полезными для всех остальных? Как можно изобразить земную поверхность? По каким правилам строится план местности? Как на планах может обозначаться масштаб? Как на планах обозначаются окружающие нас объекты?

Ориентирование по плану и на местности. Как пользоваться компасом? Как определить по плану свое местонахождение? Как читать план местности?

Урок-практикум. Практическая работа №2. Составление плана местности. Полярная съемка местности. Маршрутная съемка местности.

Многообразие карт. Какими бывают карты? Какие части земного шара могут быть показаны на карте? Как различаются карты по масштабу?

Урок-практикум. Работа с картой. Практическая работа №3. Описание местоположения объекта на карте. Как, зная географические координаты, найти точку на карте? Как описать местоположение объекта на карте?

РАЗДЕЛ VI. ПРИРОДА ЗЕМЛИ (17 ч)

ТЕМА 10. ПЛАНЕТА ВОДЫ (2 ч)

Свойства вод Мирового океана. Почему вода в Мировом океане соленая? Какова температура океанской воды?

Движение вод в Мировом океане. Как в Мировом океане образуются волны? Чем отличаются течения от окружающих вод? Как узнали о существовании океанических течений? Как океанические течения влияют на природу приморских районов материков?

ТЕМА 11. ВНУТРЕННЕЕ СТРОЕНИЕ ЗЕМЛИ (3 ч)

Движение литосферных плит. Какие силы управляют перемещением материков?

Землетрясения: причины и последствия. Что происходит во время землетрясения? Какой силы может быть землетрясение? Можно ли предсказать землетрясение?

Вулканы. Что такое вулкан? Что происходит в результате извержения вулкана? Может ли человек использовать вулканы? Что такое гейзеры?

ТЕМА 12. РЕЛЬЕФ СУШИ (3 ч)

Изображение рельефа на планах местности и географических картах. Что такое относительная и абсолютная высота? Как изображают рельеф на плане местности? Как пользоваться шкалой высот и глубин? Что такое профиль местности?

Горы. Как устроены горные области? Какие бывают горы? Как горы рождаются и развиваются? Как возникают пещеры? Какие стихийные процессы происходят в горах?

Равнины. Как различаются равнины по высоте? Как рождаются равнины? Как текущая вода изменяет облик равнин? Какие формы рельефа создает на равнинах ветер?

ТЕМА 13. АТМОСФЕРА И КЛИМАТЫ ЗЕМЛИ (6 ч)

Температура воздуха. Почему температура воздуха с высотой понижается? Как температура воздуха меняется в течение суток? Как в России температура воздуха меняется в течение года? Везде ли на земном шаре бывают зима и лето?

Атмосферное давление. Ветер. Какое бывает атмосферное давление? Что такое ветер?

Облака и атмосферные осадки. Откуда берется дождь? Какие бывают атмосферные осадки?

Погода и климат. Чем погода отличается от климата? Как распределены по земному шару пояса атмосферного давления? Как перемещаются воздушные массы в атмосфере Земли?

Сколько на Земле климатических поясов? Какие еще

причины влияют на климат? Как на климат влияет распределение суши и моря?

Урок-практикум. Практическая работа №4. Работа с климатическими картами. Работа с картами температуры воздуха. Работа с картой «Среднегодовое количество осадков». Определение направления господствующих ветров.

Урок-практикум. Практическая работа №5. Наблюдения за погодой. Составление календаря погоды. Как определить направление ветра? Как правильно измерить температуру воздуха? Как определить среднюю температуру воздуха за сутки? Как определить облачность? Как определить атмосферное давление?

ТЕМА 14. ГИДРОСФЕРА — КРОВЕНОСНАЯ СИСТЕМА ЗЕМЛИ (3 ч)

Реки в природе и на географических картах. Откуда в реку поступает вода? Когда воды в реке больше всего? Как меняется река от истока к устью? Как влияют на характер течения реки горные породы, слагающие ее русло? Что происходит, когда река встречается с морем?

Озера. Какие бывают озера? Что такое сточное озеро?

Подземные воды. Болота. Ледники. Как добыть воду из под земли? Как связаны подземные воды и болота? Чем различаются горные и покровные ледники? Как на ледники влияют изменения климата?

РАЗДЕЛ VII. ГЕОГРАФИЧЕСКАЯ ОБОЛОЧКА - СРЕДА ЖИЗНИ (6 ч)

ТЕМА 15. ЖИВАЯ ПЛАНЕТА (2 ч)

Закономерности распространения живых организмов на Земле. От чего зависит растительность? Какие типы растительного покрова есть на земном шаре? От каких условий зависит распространение животных?

Почва как особое природное тело. Чем отличается почва от горной породы? Какие бывают почвы? Почему человек должен охранять почву?

ТЕМА 16. ГЕОГРАФИЧЕСКАЯ ОБОЛОЧКА И ЕЕ ЗАКОНОМЕРНОСТИ (3 ч)

Понятие о географической оболочке. Как связаны между собой оболочки Земли? Что такое географическая оболочка? Какие свойства имеет географическая оболочка?

Природные комплексы как части географической оболочки. Из чего состоит географическая оболочка? Какие природные комплексы размещены на равнинах Земли? Что влияет на размещение природных комплексов в горах?

Природные зоны Земли. Чем различаются природные зоны? Какие природные зоны существуют в жарких и влажных районах Земли? Какие природные зоны есть в жарких и сухих районах Земли? Где растет самый лучший виноград? Какие природные зоны есть в умеренных широтах? Какие природные зоны есть в полярных районах нашей планеты?

ТЕМА 17. ПРИРОДА И ЧЕЛОВЕК (1 ч)

Стихийные бедствия и человек. Какие бывают стихийные бедствия? Когда стихийные бедствия особенно опасны? Как человек защищается от стихийных бедствий?

Резервное время – 4 часа.

Практические работы

1. Урок-практикум. Практическая работа №1. Определение географических координат точки по глобусу.
2. Урок-практикум. Практическая работа №2. Составление плана местности.
3. Урок-практикум. Практическая работа №3. Работа с картой.
4. Урок-практикум. Практическая работа №4. Работа с климатическими картами.
5. Урок-практикум. Практическая работа №5. Наблюдения за погодой.

Тематическое планирование – 5 класс
(34 часа в год)

№ раздела, темы	Наименование раздела и темы	Количество часов	В том числе на практические работы
1.	Раздел I. Как устроен наш мир	10	1
	Тема 1. Земля во Вселенной	6	
	Тема 2. Облик Земли	4	1
2.	Раздел II. Развитие географических знаний о земной поверхности	8	1
	Тема 3. Изображение Земли.	2	
	Тема 4. История открытия и освоения Земли.	6	1
3.	Раздел III. Как устроена наша планета	16	3
	Тема 5. Литосфера.	5	1
	Тема 6. Гидросфера.	3	
	Тема 7. Атмосфера.	3	1
	Тема 8. Биосфера.	2	1
	Тема 9. Природа и человек.	3	
Всего часов		34	10

Тематическое планирование – 6 класс
(34 часа в год)

№ раздела, темы	Наименование раздела и темы	Количество часов	В том числе на практические работы
1.	Раздел IV. Земля во Вселенной	3	1
2.	Раздел V. Путешествия и их географическое отражение	5	2
3.	Раздел VI. Природа Земли	18	2
	Тема 10. Планета воды.	2	
	Тема 11. Внутреннее строение Земли.	3	
	Тема 12. Рельеф суши.	3	

	Тема 13. Атмосфера и климаты Земли.	6	2
	Тема 14. Гидросфера – кровеносная система Земли.	4	
4.	Раздел VII. Географическая оболочка – среда жизни	8	
	Тема 15. Живая планета	2	
	Тема 16. Географическая оболочка и ее закономерности	3	
	Тема 17. Природа и человек	3	
Всего часов		34	7

Содержание тем учебного курса «География. Страноведение. 7 класс»

ВВЕДЕНИЕ. (3 ч)

География в современном мире. Страноведение – наука о природе, населении, хозяйстве и культуре стран земного шара. Материки, части света и страны. Географические карты. Разнообразие стран современного мира. Способы получения страноведческой информации. Источники географической информации.

РАЗДЕЛ I. ЗЕМЛЯ - ПЛАНЕТА ЛЮДЕЙ. 12 ч.

ТЕМА 1. НАСЕЛЕНИЕ МИРА.(5 ч.)

Появление человека и его распространение по земному шару. Сухопутные мосты между материками в прошлом. Речные цивилизации древности. Средиземноморье как колыбель цивилизации. Плавание человека через океан. Освоение внутренних районов материков. Миграции.

Колебание численности населения Земли. Расселение человека по земному шару. Размещение населения и плотность. Наиболее населённые страны мира. Человеческие расы. Крупнейшие народы мира, их социальные и экологические проблемы. Разнообразие культур и этносов. Национальные традиции и обычаи. Религии мира. Городское и сельское население. Крупнейшие города мира.

ТЕМА 2. ХОЗЯЙСТВЕННАЯ ДЕЯТЕЛЬНОСТЬ ЧЕЛОВЕКА.(3 ч.)

Возникновение и развитие хозяйства. Разнообразие видов хозяйственной деятельности и их изменения во времени. Первичные, вторичные и третичные виды хозяйственной деятельности. Современное хозяйство мира: секторы (сферы), отрасли. Взаимосвязь хозяйств отдельных стран мира.

ТЕМА 3. ПРИРОДА ЗЕМЛИ И ЧЕЛОВЕК. (4 ч.)

Карта строение земной коры. Соотношение между формами рельефа и строением коры. Платформы и складчатые области. Эпохи складчатости.

Влияние климата на облик Земли и жизнь людей. Зависимость температуры воздуха от угла падения солнечных лучей. Основные и переходные климатические пояса. Образование климатических областей. Парниковый эффект.

Мировой океан и его значение для природы Земли. Живое вещество в океане. Морские природные комплексы. Природные богатства Мирового океана.

РАЗДЕЛ II. МАТЕРИКИ, ОКЕАНЫ И СТРАНЫ МИРА. (48 ч.)

ТЕМА 4. ЕВРАЗИЯ И ОМЫВАЮЩИЕ ЕЁ ОКЕАНЫ (4 ч.)

Евразия – самый большой материк Земли. Географическое положение, его влияние на особенности природы материка. Атлантический океан – самый молодой и освоенный. Индийский океан. Особенности природы и особенности хозяйственного использования океанов.

ТЕМА 5. ЕВРОПА (13 ч.)

Европа – самая старая, заселённая и освоенная часть света Общие особенности европейских стран. Европейский союз.

Северная Европа. Физико-географическое положение стран (островное и полуостровное) и их относительная изолированность. Древнее оледенение и его влияние на природу стран. Океанические течения и их влияние на природу и хозяйство. Вулканизм и

ледники Исландии. Использование геотермальной энергии. Основные черты природы Фенноскандии. Фьорды Норвегии, озера и возвышенности Швеции, леса и болота Финляндии. Скандинавы - потомки викингов. Особенности хозяйства: рыболовство, лесная промышленность, добыча железной руды и нефти. Обрабатывающая промышленность Швеции. Молочное животноводство.

Средняя Европа. *Британские острова.* Географическое положение. Влияние островного положения на историю и культуру страны. Факторы формирования морского умеренного климата. Великобритания – «туманный Альбион». Зависимость природы и хозяйства от особенностей климата. Островная изоляция, влияние ее на характер и жизнь британцев. Индустриальная мощь Англии. Лондон и его достопримечательности. Ирландия – «зеленый остров».

Франция и страны Бенилюкса. Географическое положение и единство стран региона. Разнообразие природы и хозяйства регионов Франции. Культурное наследие Франции. Нидерланды: страна низкой земли. Наводнения их причины. Работы по мелиорации территории. Пolderы и ветряные мельницы. Бельгия: сгусток населения и промышленности. Штаб-квартиры Европейских объединений.

Германия и Альпийские страны. Германия – самая большая по численности населения страна Европы. Природа страны: от приморских низин Балтийского и Северного морей до альпийских высокогорий. Области древней складчатости и характерные для них полезные ископаемые. Рейн и Эльба – срединные оси Европы. Региональные различия в хозяйстве и населении страны. Разнообразие немецких городов. Берлин, Гамбург, Мюнхен. Горы и ледники Швейцарии и Австрии.

Восточная Европа. *Страны между Германией и Россией.*

Страны западных славян: Польша, Чехия и Словакия; территориальная и культурная связь с Россией. Широколиственные и смешанные леса. Интенсивное и давнее освоение территории и современное состояние природы. Национальные парки. Особенности переходной экономики.

Страны Балтии (Литва, Латвия, Эстония). Приморское географическое положение. Озера и морены Прибалтики, мягкий морской климат. Низкое естественное плодородие почв и скудость природных ресурсов. Куршская коса – памятник всемирного природного наследия. Хуторская форма расселения. Рыбный промысел и приморская рекреация. Территориальная близость с Россией и сложность исторических взаимодействий. Русскоязычное население стран Балтии.

Страны восточных славян (Беларусь, Украина, Молдова). Географическое положение территории, его сходства и различия с Европейской частью России. Белорусское полесье. Чернобыль и «ядерная катастрофа». Степи и лесостепи Украины. Киев – «мать городов русских». «Украинский» Запад и «русские» Восток и Юг. Индустриально-аграрный характер экономики. Основные виды хозяйственной деятельности.

Южная Европа. *Страны на Пиренейском полуострове* (Испания и Португалия). Географическое положение стран в субтропическом климате и его следствия. Барьерный эффект гор на окраинах и континентальность климата в центре. Разнообразие природы и хозяйства регионов Испании. Арабское влияние в привычном ландшафте. Конкистадоры. Национальные традиции испанцев, известные всему миру. Мадрид и Барселона. Португалия – приатлантическая страна на крайнем западе Европы.

Страны на Апеннинском полуострове (Италия). «Итальянский сапог» на карте Европы. Государства – карлики. Влияние географического положения на характер природы и хозяйство региона. Горные цепи как неотъемлемая часть страны: альпийская складчатость и ее современные проявления. Промышленное могущество Севера и отсталость Юга. Субтропические культуры, рекреация. Венеция, Рим, Флоренция – «классическая Италия». Ватикан – город-государство.

Дунайские и Балканские страны. Особенности географического положения, изрезанность береговой линии и её влияние на особенности цивилизации. Горные страны. Карстовые плато. Дунай – международная река Европы. Особенности режима реки. Благоприятные агроклиматические ресурсы. Узел культур и религий. Венгрия: финно-угорский народ в центре Европы. Будапешт – город на берегах Дуная. Предгорный прогиб

Карпат и румынская нефть. Сады Болгарии. Югославия: лоскутное одеяло. Культурное наследие Греции.

Россия – евразийская страна, самая большая по площади страна мира. Особенности природы, населения и хозяйства России.

ТЕМА 6. АЗИЯ (8 ч.)

Своеобразие географического положения Азии и его влияние на особенности природы. Минеральные ресурсы региона и их приуроченность к различным структурам земной коры. Этнокультурная специфика региона в целом.

Закавказье (Грузия, Армения, Азербайджан). Географическое положение: между Черным и Каспийским морями. Сложность геологической истории и ее связь с рельефообразованием: горные цепи, лавовые плато, межгорные долины. Землетрясения и потухшие вулканы, озера. Влажные и сухие субтропики: экспозиционный эффект гор и специализация сельского хозяйства. Высотная поясность на Кавказе. Субтропическое и орошаемое земледелие, нефтедобыча.

Юго-Западная Азия. Состав региона: Турция, Восточное Средиземноморье, страны Персидского залива, Аравийский полуостров. Географическое положение региона: на перекрестке цивилизаций и культур – мост между континентами. Жаркий и сухой климат Аравии, субтропики Турции и восточного Средиземноморья. Иран– горы, нагорья и пустыни. Нефтяные богатства стран Персидского залива. Пустыни Аравии и зарождение ислама. Иерусалим – центр трех религий. Византия – Константинополь – Стамбул. Исторически обусловленные и новые отрасли хозяйства стран региона. Региональные различия в доходах стран и их следствия.

Центральная Азия. Казахстан, Средняя Азия и Афганистан. Специфика континентального географического положения: в центре Азии. Горы и равнины региона и их связь. Бассейн внутреннего стока: реки, пропадающие в пустыне. Пустыни и оазисы. Древняя история и памятники архитектуры: Хорезм, Бухара, Самарканд. Котел кочевых народов. Монокультурное хозяйство и его экологические последствия. Арал – исчезающее море пустыни. Афганистан – страна без железных дорог.

Восточная Азия. Китай и Монголия. Особенности географического положения региона. Сибирский антициклон и континентальность климата. Муссонная циркуляция атмосферы. Огромные размеры Китая и разнообразие природы. Хуанхэ – «желтая река». Лессовые плато и ветровая эрозия. Катастрофические наводнения. Самая многонаселенная страна мира: пути решения демографической проблемы. Культура риса и сои; шелководство. Современное экономическое развитие Китая.

Холодные высокогорья Тибета и их изоляция. Монголия – страна «потомков Чингисхана».

Япония и страны на Корейском полуострове. Географическое положение Японии: от тропиков до умеренных широт. Высокая сейсмичность и ее проявления; цунами. Островная изоляция страны. Культ природы и особенности национального сознания. Высокая плотность населения и урбанизация. Передовой уровень хозяйства.

Корея – разделенный полуостров. Один народ, общая история и культура. КНДР – изолированная страна. Республика Корея – путь от отсталого к экономически развитому государству.

Южная Азия. Географическое положение региона: от высочайших гор в мире до берегов Индийского океана. Муссоны и их влияние на природу и хозяйство Индии. Гималаи и их образование. Горные королевства Непала и Бутана. Инд и Ганг – две главные реки Южной Азии. Древняя культура Индии и ее связь с природой. Бангладеш – государство-дельта.

Юго-Восточная Азия. Географическое положение: влажный угол материка. Обилие осадков и буйство растительности. Постоянно-влажные и переменно-влажные леса. Индокитай – между двумя великими цивилизациями. Индонезия и Филиппины – страны-архипелаги. Интенсивное индустриальное развитие стран; «восточноазиатские драконы».

Обобщение знаний по теме «Евразия». Евразия – самый большой материк земного шара. Разнообразие физико-географического положения и природы стран материка. Самые крупные и наиболее значимые природные объекты Евразии. Неравномерность размещения

населения и народы, населяющие Евразию. Расовый, национальный и религиозный состав. Регионы Евразии.

ТЕМА 7. АФРИКА (6 ч.)

Общая характеристика Африки. Модель географической зональности и симметрия относительно экватора. Самые крупные и наиболее значимые природные объекты материка. Колониальное прошлое и современная политическая карта Африки.

Северная Африка. Географическое положение региона. Страны Магриба – африканское Средиземноморье. Арабский запад. Полезные ископаемые: нефть, природный газ и фосфориты. Жаркий и сухой климат. Нил – уникальный плодородный оазис. Сахара – крупнейшая пустыня планеты. Тропические пустыни: песчаные, каменистые, соляные. Земледелие в оазисах. Культура финиковой пальмы.

Западная и Центральная Африка. Особенности географического положения. Влияние рельефа и климата на формирование природных зон экваториального и субэкваториальных поясов. Страны побережья Гвинейского залива. Кофе, бананы, какао и другие плантационные культуры. Река Нигер и ее роль в жизни Западной Африки. Зона Сахеля. Озеро Чад. Опустынивание. Бассейн Конго – лесное сердце континента. Обезлесение и его причины. Полезные ископаемые стран региона. Особенности современного хозяйства: добыча полезных ископаемых и плантации тропических культур. Народы негроидной расы: фульбе, хауса, пигмеи.

Восточная Африка. Особенности географического положения: вдоль побережья Индийского океана. Великие Африканские разломы: нагорья, плоскогорья и озера. Рифтовая зона. Саванны и редколесья. Сафари и национальные парки. Эфиопия – родина сельскохозяйственных культур. Арабское влияние на побережье Индийского океана. Народы банту и суахили. Мадагаскар – крупнейший остров у берегов Африки.

Южная Африка. Особенности географического положения стран региона. Различия западных и восточных побережий. Река Замбези и водопад Виктория. Влияние холодных течений и пустыня Намиб (дюны и вельвичия). Пески Калахари и внутренние дельты. Капские и Драконовы горы – «Средиземноморье Южной Африки». Южно-Африканская Республика: сложный национальный состав, особенности экономического развития. Горнодобывающая промышленность: руды цветных металлов, алмазы, золото.

Обобщение знаний по теме «Африка». Самые крупные и наиболее значимые природные объекты. Особенности природы материка обусловленные географическим положением- модель географической зональности и симметричное расположение зон относительно экватора. Колониальный тип структуры хозяйства: порты, районы добычи полезных ископаемых, плантационное сельское хозяйство. Голод, нищета, неграмотность.

ТЕМА 8. АМЕРИКА – НОВЫЙ СВЕТ (10 ч.)

Америка – Новый свет. Одна часть света, два материка. Особенности географического положения и природы Северной и Южной Америки.

Канада и Гренландия. Особенности географического положения. «Холодное дыхание» Арктики и сдвиг природно-хозяйственных зон на юг. Канадский Арктический архипелаг. Арктический и субарктический климат. Гудзонов залив – «ледяной мешок». Гранитные скалы полуострова Лабрадор. Кристаллический щит и богатство полезных ископаемых. Материковое оледенение, его влияние на природу и хозяйство страны. Великие озера и река Святого Лаврентия. Североамериканская тайга и степные провинции. Гренландия – самый большой остров на Земле.

Соединенные Штаты Америки Географическое положение: от Атлантики до Тихого океана. Особенности природы страны: горный Запад и равнинный Восток. Меридиональная зональность. «Молодые» Кордильеры и «старые» Аппалачи. Национальные парки. Состав населения страны: «иммиграционный котел». Миссисипи – «американская Волга».

США – крупнейшая экономическая держава мира. Региональные различия в размещении населения и хозяйства на территории страны. Северо-Восток США: район первых переселенцев. «Супергород» Нью-Йорк. Родина небоскрёбов- Чикаго. Вашингтон – столица США. Полуостров Флорида – тропический рай и космодром. Калифорния – самый населённый и развитый штат. Города Тихоокеанского побережья – Лос-Анджелес, Сан – Франциско.

Центральная Америка и Вест-Индия. Особенности географического положения стран региона. Перешеек между океанами и Панамский канал. Жаркий и сухой климат внутренних нагорий. Наследие древних культур. Мехико – крупнейший город мира. Тропические циклоны Карибского моря. Вест-Индия: Большие и Малые Антильские острова.

Бразилия. Крупнейшая страна Южной Америки. Река Амазонка – самая полноводная река Земли. Амазонская сельва (Амазония) – «легкие планеты». Минеральные богатства Бразильского плоскогорья. Плантационное хозяйство: кофе, сахарный тростник и другие тропические культуры. Бразилиа – столица страны. Рио-де-Жанейро – город карнавалов.

Андские страны. Состав региона. Горная цепь Анд – ось развития региона. Сложность геологической истории и богатство полезными ископаемыми: нефть Эквадора, олово Боливии и медь Чили. Льянос – саванны бассейна Ориноко. Водопад Анхель. Высотная поясность: от сельвы до ледников. Положение снеговой линии в зависимости от климата. Приокеаническая пустыня Атакама. Высокогорное озеро Титикака.

Ла-Платские страны. Положение в субтропических и умеренных широтах. Пампа и ее сравнение со степями и прериями. Патагония. Река Парана и гидростроительство. Крайний юг материка: фьорды и острова. Остров Огненная Земля и мыс Горн.

Обобщение знаний по Северной и Южной Америке. Одна часть света – два материка. Латинская Америка – бывшие колонии Испании и Португалии. Кордильеры и Анды – общая ось материков. Панамериканское шоссе. Самые крупные и наиболее значимые природные объекты Америки. Уникальный расовый состав стран Америки: смешение европеоидной, монголоидной и негроидной расы.

ТЕМА 9. АВСТРАЛИЯ И ОКЕАНИЯ .(4 ч.)

Австралия. Географическое положение и природа. Страна-материк. Сухопутные мосты с Евразией и Тасманией. Остров Тасмания. Большой Водораздельный хребет и его влияние на природу страны. Пустыни центральной Австралии. Озеро Эйр и пересыхающие реки (крики). Минеральные богатства материка. Уникальный животный и растительный мир; эндемики. Аборигены и иммигранты. Сидней и Мельбурн – города-соперники.

Океания. Состав региона: Полинезия и Новая Зеландия, Микронезия, Меланезия. Линия перемены дат. Происхождение островов и общие черты природы. Коралловые рифы, атоллы и лагуны. «Покорители» Тихого океана. Натуральное хозяйство и ядерные испытания. Особенности природы и хозяйственного использования Тихого океана.

ТЕМА 10. ПОЛЯРНЫЕ ОБЛАСТИ ЗЕМЛИ (3 ч.).

Полярные области Земли. Общие черты природы полярных областей Земли. История исследования и освоения. Международное сотрудничество в исследовании и освоении.

Арктика. Особенности географического положения, природы и хозяйственного освоения Северного ледовитого океана и сухопутной части материка. Антарктика.

Антарктида - самый южный материк. Ледниковый покров и строение материка.

Антарктические оазисы и птичьи базары. Полюс холода планеты. Шельфовые ледники и айсберги. Озоновая дыра. Общие черты полярных областей Земли.

РАЗДЕЛ Ш. ЧЕЛОВЕК И ПЛАНЕТА: ИСТОРИЯ ВЗАИМООТНОШЕНИЙ (5 ч.)

История изменения природы человеком. Воздействие первобытных людей на природу, использование огня. Древнее земледелие и его негативные последствия. Результаты взаимодействия человека на различные оболочки Земли. Изменение человеком природы материков.

Прошлое и будущее Земли. Образование планеты и земных оболочек. Эпохи горообразования и ледниковые периоды. Будущее нашей планеты и человечества.

Тематическое планирование – 7 класс (68 часов в год)

№ раздела, темы	Наименование раздела и темы	Количество часов	В том числе на практические работы
1.	Введение	3	

2.	Раздел I. Земля - планета людей	12	7
	Тема 1. Население мира	5	4
	Тема 2. Хозяйственная деятельность людей	3	1
	Тема 3. Природа Земли и человек	4	3
3.	Раздел II.	48	24
	Тема 4. Евразия	4	2
	Тема 5. Европа	13	5
	Тема 6. Азия	8	5
	Тема 7. Африка	6	4
	Тема 8. Америка - Новый Свет	10	5
	Тема 9. Австралия и Океания	4	2
	Тема 10. Полярные области Земли	3	1
4.	Раздел III. Человек и планета: история взаимоотношений	5	4
Всего часов		68	35

Содержание тем учебного курса «География России и население. 8 класс»

ВВЕДЕНИЕ (1 ч.)

Изучение географии как один из способов познания окружающего мира. Главная задача географии – выяснение того, чем живут люди, как они взаимодействуют с окружающей средой и изменяют ее. Уникальность географических объектов. Разнообразие территории России. Географический взгляд на мир.

РАЗДЕЛ I. ПРОСТРАНСТВО РОССИИ (7 ч.)

Россия на карте мира. Доля России в населении и территории мира, Европы и Азии. Географическое положение и размеры территории. Крайние точки территории, ее протяженность. Административно-территориальное устройство России. Субъекты Российской Федерации.

Границы России: сухопутные и морские. Россия на карте часовых поясов. Время поясное, декретное и летнее. Часовые пояса на территории России.

РАЗДЕЛ II. ПРИРОДА И ЧЕЛОВЕК (36 ч.)

ТЕМА 1. РЕЛЬЕФ И НЕДРА (5 ч.)

Строение земной коры на территории России. Значение и влияние рельефа на жизнь людей. Возраст горных пород. Геологические и тектонические карты.

Важнейшие особенности рельефа России. Их влияние на природу, хозяйство, жизнь населения.

Современное развитие рельефа. Современные внешние и внутренние факторы рельефообразования. Влияние неотектонических движений на рельеф. Влияние человеческой деятельности на рельеф Земли.

Богатства недр России. Место России в мире по запасам и добыче полезных ископаемых. Влияние добычи полезных ископаемых на окружающую среду. Рекультивация земель.

ТЕМА 2. КЛИМАТ (6 ч.)

Климат и человек. Общие особенности климата. Влияние географического положения и рельефа на количество тепла. Сезонность – главная особенность климата России. Россия – холодная страна.

Основные климатообразующие факторы. Солнечная радиация, суммарная солнечная радиация, их различия на разных широтах.

Закономерности циркуляции воздушных масс. Атмосферные фронты, циклоны, антициклоны. Распределение тепла и влаги по территории страны.

Разнообразие типов климата нашей страны и разнообразие условий жизни людей.

ТЕМА 3. БОГАТСТВА ВНУТРЕННИХ ВОД РОССИИ (4ч.)

Роль воды на Земле. Реки. Значение рек в заселении и освоении России. География российских рек. Сточные области. Жизнь рек. Падение и уклон рек; скорость течения, водоносность рек.

Разнообразие и значение озер России. Происхождение озерных котловин. Грунтовые и артезианские подземные воды. Многолетняя мерзлота.

Вода в жизни человека. Водные ресурсы. Проблемы рационального использования водных ресурсов.

ТЕМА 4. ПОЧВЫ – НАЦИОНАЛЬНОЕ ДОСТОЯНИЕ СТРАНЫ (4 ч.)

Значение почвы для становления человеческого общества. Почвы - особое «природное тело». Гумус – вещество, присущее только почве. География почв России.

Рациональное использование и охрана почв. Меры предупреждения и борьбы с почвенной эрозией и загрязнением почв.

ТЕМА 5. В ПРИРОДЕ ВСЁ ВЗАИМОСВЯЗАНО (3 ч.)

ПТК. Факторы формирования ПТК.

Зональность и аazonальность природных комплексов России. Практическое значение изучения свойств и размещение ПТК.

Свойства ПТК: целостность, устойчивость, значение для планирования хозяйственной деятельности.

Человек и ландшафты. Ландшафт и его компоненты – основные ресурсы жизнедеятельности людей. Культурные ландшафты – ландшафты будущего.

ТЕМА 6. ПРИРОДНО-ХОЗЯЙСТВЕННЫЕ ЗОНЫ. (11 ч.)

Учение о природных зонах. В.В. Докучаев и Л.С. Берг – основоположники учения о ландшафтно-географических зонах.

Зональная обусловленность жизнедеятельности человека. Человеческая деятельность – важнейший фактор современного облика и состояния природных зон, превращения их в природно-хозяйственные.

«Безмолвная» Арктика и чуткая Субарктика. Вечная мерзлота, полярные дни и ночи, хрупкое равновесие природы.

Таежная зона. Характерные особенности ландшафтов. Разные виды тайги в России.

Специфика жизни в таежных ландшафтах. Преобразование тайги человеком. Очаговое освоение и заселение.

Болота. Причины образования болот. Низинные и верховые болота. Торф и его свойства. Роль болот в природе.

Смешанные леса . – самая преобразованная деятельностью человека природная зона.

Факторы разнообразия ее ландшафтов. Смешанные леса Восточно-Европейской равнины.

Муссонные леса Дальнего Востока.

Лесостепи и степи. Освоение степных ландшафтов – история приобретения и потерь.

Значение степной зоны для народного хозяйства России.

Полупустыни и пустыни, субтропики – южная полоса России. Основные свойства природы. Жизнь в полупустынных и пустынных ландшафтах. Редко очаговое расселение.

Многоэтажность природы гор. Различия в проявлении высотных поясов Кавказских и Уральских гор, гор Сибири и Дальнего востока.

ТЕМА 7. ПРИРОДОПОЛЬЗОВАНИЕ И ОХРАНА ПРИРОДЫ. (3 ч.)

Понятие о природной среде, природных условиях и природных ресурсах. Классификация природных ресурсов. Природопользование.

Охрана природы и охраняемые территории при современных масштабах хозяйственной деятельности. Роль охраняемых природных территорий. Заповедники и национальные парки, заказники и памятники природы.

РАЗДЕЛ III. НАСЕЛЕНИЕ РОССИИ (16 ч.)

ТЕМА 8. СКОЛЬКО НАС – РОССИЯН? (2 ч.)

Как изменялась численность населения России в 18-20 вв. Людские потери России от войн, голода, репрессий. Демографические кризисы.

Понятие о воспроизводстве населения. Типы воспроизводства.

Графики изменения численности и естественного движения населения как один из видов представления информации.

ТЕМА 9. КТО МЫ? (3 ч.)

Соотношение мужчин и женщин в населении. Причины повышения смертности мужчин.

Факторы, влияющие на продолжительность жизни.

Половозрастная пирамида населения России. Факторы старения населения и факторы сохранения высокой доли молодежи.

Диаграммы как источник географической информации. Их виды.

ТЕМА 10. КУДА И ЗАЧЕМ ЕДУТ ЛЮДИ? (3 ч.)

Виды миграций населения. Роль миграций в становлении и развитии России. Факторы миграций. Влияние миграционной подвижности на традиции, характер и поведение людей.

Внешние миграции населения: в Россию из нее.

Территориальная подвижность населения. Суточные, недельные, годовые циклы передвижений населения.

Картограммы как вид географической информации.

ТЕМА 11. ЧЕЛОВЕК И ТРУД. (1 ч.)

Экономическая оценка жизни человека, экономическая связь поколений. Трудовые ресурсы, их состав и использование. Рынок труда. География безработицы.

ТЕМА 12. НАРОДЫ И РЕЛИГИИ РОССИИ. (3 ч.)

Что такое этнический состав населения? Этносы, их отличительные признаки.

Этнический состав населения России. Религии России. Роль религии в формировании Российского государства. Преобладающие религии страны, связь религиозного и этнического состава населения.

ТЕМА 13. ГДЕ И КАК ЖИВУТ ЛЮДИ? (6 ч.)

Плотность населения. Сопоставление плотности населения в разных регионах России и других странах. Влияние плотности населения на хозяйство, жизнь людей, на природную среду.

Расселение людей, типы населенных пунктов. Отличие города от села. Понятие урбанизации, ее показатели.

РАЗДЕЛ IV. ГЕОГРАФИЯ СВОЕЙ МЕСТНОСТИ (6 ч.)

Географическое положение и рельеф. История освоения. Климатические особенности своего региона проживания. Реки и озера, каналы и водохранилища. Природные зоны.

Характеристика основных природных комплексов своей местности. Природные ресурсы.

Экологические проблемы и пути их решения. Особенности населения своего региона.

Тематическое планирование – 8 класс

(68 часов в год)

№ раздела, темы	Наименование раздела и темы	Количество часов	В том числе на практические работы
1	Введение	1	-
2	Раздел I. Пространства России.	7	3
3	Раздел II. Природа и человек	36	7
4	Раздел III. Население России	18	1
5.	Раздел IV. Природа и население Санкт-Петербурга и Ленинградской области	6	1
Всего часов		68	12

Содержание тем учебного курса «География России. Хозяйство и географические районы. 9 класс»

ВВЕДЕНИЕ. НАСЕЛЕНИЕ РОССИИ (4ч.)

Как изменялась численность населения России в 18-20 вв. Людские потери России от войн, голода, репрессий. Демографические кризисы.

Понятие о воспроизводстве населения. Типы воспроизводства.

Графики изменения численности и естественного движения населения как один из видов представления информации.

Соотношение мужчин и женщин в населении. Причины повышения смертности мужчин.

Факторы, влияющие на продолжительность жизни.

Половозрастная пирамида населения России. Факторы старения населения и факторы сохранения высокой доли молодежи.

Диаграммы как источник географической информации. Их виды.

Виды миграций населения. Роль миграций в становлении и развитии России. Факторы миграций. Влияние миграционной подвижности на традиции, характер и поведение людей.

Внешние миграции населения: в Россию из нее.

Территориальная подвижность населения. Суточные, недельные, годовые циклы передвижений населения.

Картограммы как вид географической информации.

Экономическая оценка жизни человека, экономическая связь поколений. Трудовые ресурсы, их состав и использование. Рынок труда. География безработицы.

Что такое этнический состав населения? Этносы, их отличительные признаки.

Этнический состав населения России. Религии России. Роль религии в формировании Российского государства. Преобладающие религии страны, связь религиозного и этнического состава населения.

Плотность населения. Сопоставление плотности населения в разных регионах России и других странах. Влияние плотности населения на хозяйство, жизнь людей, на природную среду.

Расселение людей, типы населенных пунктов. Отличие города от села. Понятие урбанизации, ее показатели.

РАЗДЕЛ 1. ХОЗЯЙСТВО РОССИИ. (19 ч.)

ТЕМА 1. ОБЩАЯ ХАРАКТЕРИСТИКА ХОЗЯЙСТВА. ГЕОГРАФИЧЕСКОЕ РАЙОНИРОВАНИЕ. (3ч.)

Понятие хозяйства. Его структура. Отрасли и их группировки. Три сектора хозяйства – первичный, вторичный, третичный. Изменение структуры хозяйства России. Этапы развития хозяйства России. Циклические закономерности развития хозяйства. Особенности индустриального пути развития России. Географическое районирование. Его виды.

Природное и экономическое районирование России. Географические районы России.

Административно – территориальное деление как один из видов районирования.

ТЕМА 2. ГЛАВНЫЕ ОТРАСЛИ И МЕЖОТРАСЛЕВЫЕ КОМПЛЕКСЫ РОССИИ. (16ч.)

Агропромышленный комплекс. Состав, структура, проблема развития. Сельское хозяйство, его основные особенности. Структура сельскохозяйственных угодий. Отраслевой состав сельского хозяйства. Структура и география растениеводства. Животноводство и его структура. География животноводства.

Лёгкая и пищевая промышленность в составе АПК. Особенности их развития в настоящее время. География лёгкой и пищевой промышленности.

Лесной комплекс, его структура. Специфика лесного комплекса России. Основные отрасли и закономерности их размещения. Представление о лесопромышленном комплексе. Проблемы лесного комплекса.

Топливо – энергетический комплекс (ТЭК) и его значение в развитии хозяйства России (нефтяная и газовая, угольная) промышленность. Электроэнергетика.

Металлургический комплекс его значение в хозяйстве. Чёрная металлургия и цветная

металлургия, их структура. Типы металлургических предприятий, факторы их размещения. Современная география чёрной и цветной металлургии.

Машиностроительный комплекс, его роль и место в хозяйственной жизни страны, отраслевой состав, связь с другими комплексами. География машиностроения. Военно-промышленный комплекс (ВПК).

Химическая промышленность. Уникальность отрасли. Структура химической промышленности. Производство минеральных удобрений. Химия полимеров. Химическая промышленность и окружающая среда.

Инфраструктурный комплекс. Транспортный комплекс, его значение. Сравнение различных видов транспорта. Проблемы транспортного комплекса. Информационная инфраструктура. Сфера обслуживания. Рекреационное хозяйство.

Территориальное географическое разделение труда.

РАЗДЕЛ 2. РАЙОНЫ РОССИИ. (45 ч.)

ТЕМА 3. ЕВРОПЕЙСКАЯ ЧАСТЬ РОССИИ. (27 ч.)

Районирование России. Общая характеристика Европейской России (состав, историческое изменение, природные условия, ресурсы). Население и главные черты хозяйства. Районы Центральной России. Москва и Московский столичный регион. Географические особенности областей Центрального района. Волго-Вятский и Центрально-Чернозёмные районы. Северо-Западная район. Санкт-Петербургский, его основные этапы развития. Калининградская область. Европейский Север. Географическое положение, природные условия и ресурсы. Население. Этапы освоения и заселения территории. Поволжье. Географическое положение. Волга как главная ось хозяйства и расселения и как природохозяйственная граница. Этническая и культурная неоднородность района. Крупнейшие города района. (Казань, Самара, Волгоград), особенности их экономико – географического положения и этапы развития. Северный Кавказ. Особенности географического положения, и разнообразие природы. Внутренняя неоднородность территории. Природно – хозяйственные зоны. Полезные ископаемые. Народы Северного Кавказа. Чёрное, Азовское и Каспийское моря, их природа и хозяйственное использование. Географическое положение, природные условия и ресурсы Урала. Проблемы населения и трудовых ресурсов. География и проблемы современного хозяйства.

ТЕМА 4. АЗИАТСКАЯ ЧАСТЬ РОССИИ. (16 ч.)

Природа Сибири. Рельеф, климат, реки, ландшафты и условия ведения хозяйства. Природа и ресурсы гор Южной Сибири. Полезные ископаемые. Климат и горные реки. Арктические моря. Русские географические открытия. Особенности морей. Северный морской путь и его значение. Население Сибири. Этнический состав. Хозяйственное освоение Сибири. Общая характеристика Восточного макрорегиона. Этапы, проблемы и перспективы развития экономики. Западная Сибирь. Восточная Сибирь. Дальний Восток.

ТЕМА 5. РОССИЯ В МИРЕ. (2ч.)

Внешние экономические связи России. Изменение места России в мировом хозяйстве. Современная внешняя торговля России. Место России в мировой политике в различные исторические периоды. Россия и сопредельные страны.

Тематическое планирование – 9 класс (68 часов в год)

№ раздела, темы	Наименование раздела и темы	Количество часов	В том числе на практические работы
1.	Введение	4	
2.	Раздел 1. Хозяйство России	19	5

3.	Раздел II. Районы России	45	7
Всего часов		68	12

Критерии контроля и нормы оценочной деятельности по географии

Результатом проверки уровня усвоения учебного материала является - оценка. При оценке знаний учащихся предполагается обращать внимание на правильность, осознанность, логичность и доказательность в изложении материала, точность использования географической терминологии, самостоятельность ответа. Оценка знаний предполагает учёт индивидуальных особенностей учащихся, дифференцированный подход к организации работы.

Устный ответ.

Оценка "5" ставится, если ученик:

- 1) Показывает глубокое и полное знание и понимание всего объёма программного материала; полное понимание сущности рассматриваемых понятий, явлений и закономерностей, теорий, взаимосвязей;
- 2) Умеет составить полный и правильный ответ на основе изученного материала; выделять главные положения, самостоятельно подтверждать ответ конкретными примерами, фактами; самостоятельно и аргументировано делать анализ, обобщения, выводы, устанавливать межпредметные (на основе ранее приобретенных знаний) и внутрипредметные связи, творчески применять полученные знания в незнакомой ситуации. Последовательно, чётко, связно, обоснованно и безошибочно излагать учебный материал; давать ответ в логической последовательности с использованием принятой терминологии; делать собственные выводы; формулировать точное определение и истолкование основных понятий, законов, теорий; при ответе не повторять дословно текст учебника; излагать материал литературным языком; правильно и обстоятельно отвечать на дополнительные вопросы учителя. Самостоятельно и рационально использовать наглядные пособия, справочные материалы, учебник, дополнительную литературу, первоисточники; применять систему условных обозначений при ведении записей, сопровождающих ответ; использование для доказательства выводов из наблюдений и опытов;
- 3) Самостоятельно, уверенно и безошибочно применяет полученные знания в решении проблем на творческом уровне; допускает не более одного недочёта, который легко исправляет по требованию учителя; имеет необходимые навыки работы с приборами, чертежами, схемами и графиками, сопутствующими ответу; записи, сопровождающие ответ, соответствуют требованиям.

Оценка "4" ставится, если ученик:

- 1) Показывает знания всего изученного программного материала. Даёт полный и правильный ответ на основе изученных теорий; незначительные ошибки и недочёты при воспроизведении изученного материала, определения понятий дал неполные, небольшие неточности при использовании научных терминов или в выводах и обобщениях из наблюдений и опытов; материал излагает в определенной логической последовательности, при этом допускает одну негрубую ошибку или не более двух недочетов и может их исправить самостоятельно при требовании или при небольшой помощи преподавателя; в основном усвоил учебный материал; подтверждает ответ конкретными примерами; правильно отвечает на дополнительные вопросы учителя.
- 2) Умеет самостоятельно выделять главные положения в изученном материале; на основании фактов и примеров обобщать, делать выводы, устанавливать внутрипредметные связи. Применять полученные знания на практике в видоизменённой ситуации, соблюдать основные правила культуры устной речи и сопровождающей письменной, использовать научные термины;
- 3) Не обладает достаточным навыком работы со справочной литературой, учебником, первоисточниками (правильно ориентируется, но работает медленно). Допускает негрубые нарушения правил оформления письменных работ.

Оценка "3" ставится, если ученик:

- 1) усвоил основное содержание учебного материала, имеет пробелы в усвоении материала, не препятствующие дальнейшему усвоению программного материала;
- 2) материал излагает несистематизированно, фрагментарно, не всегда последовательно;

- 3) показывает не сформированность отдельных знаний и умений; выводы и обобщения аргументирует слабо, допускает в них ошибки.
- 4) допустил ошибки и неточности в использовании научной терминологии, определения понятий дал недостаточно четкие;
- 5) не использовал в качестве доказательства выводы и обобщения из наблюдений, фактов, опытов или допустил ошибки при их изложении;
- 6) испытывает затруднения в применении знаний, необходимых для решения задач различных типов, при объяснении конкретных явлений на основе теорий и законов, или в подтверждении конкретных примеров практического применения теорий;
- 7) отвечает неполно на вопросы учителя (упуская и основное), или воспроизводит содержание текста учебника, но недостаточно понимает отдельные положения, имеющие важное значение в этом тексте;
- 8) обнаруживает недостаточное понимание отдельных положений при воспроизведении текста учебника (записей, первоисточников) или отвечает не полно на вопросы учителя, допуская одну-две грубые ошибки.

Оценка "2" ставится, если ученик:

- 1) не усвоил и не раскрыл основное содержание материала;
- 2) не делает выводов и обобщений.
- 3) не знает и не понимает значительную или основную часть программного материала в пределах поставленных вопросов;
- 4) или имеет слабо сформированные и неполные знания и не умеет применять их к решению конкретных вопросов и задач по образцу;
- 5) или при ответе (на один вопрос) допускает более двух грубых ошибок, которые не может исправить даже при помощи учителя.

Оценка "1" ставится, если ученик:

- 1) не может ответить ни на один из поставленных вопросов;
- 2) полностью не усвоил материал.

Примечание.

По окончании устного ответа учащегося педагогом даётся краткий анализ ответа, объявляется мотивированная оценка. Возможно привлечение других учащихся для анализа ответа, самоанализ, предложение оценки.

Нормы оценок самостоятельных письменных и контрольных работ.

Оценка "5" ставится, если ученик:

- 1) выполнил работу без ошибок и недочетов;
- 2) допустил не более одного недочета.

Оценка "4" ставится, если ученик выполнил работу полностью, но допустил в ней:

- 1) не более одной негрубой ошибки и одного недочета;
- 2) или не более двух недочетов.

Оценка "3" ставится, если ученик правильно выполнил не менее половины работы или допустил:

- 1) не более двух грубых ошибок;
- 2) или не более одной грубой и одной негрубой ошибки и одного недочета;
- 3) или не более двух-трех негрубых ошибок;
- 4) или одной негрубой ошибки и трех недочетов;
- 5) или при отсутствии ошибок, но при наличии четырех-пяти недочетов.

Оценка "2" ставится, если ученик:

- 1) допустил число ошибок и недочетов превосходящее норму, при которой может быть выставлена оценка "3";
- 2) или если правильно выполнил менее половины работы.

Оценка "1" ставится, если ученик:

- 1) не приступал к выполнению работы;
- 2) или правильно выполнил не более 10 % всех заданий.

Примечание.

- 1) Учитель имеет право поставить ученику оценку выше той, которая предусмотрена нормами, если учеником оригинально выполнена работа.

2) Оценки с анализом доводятся до сведения учащихся, как правило, на последующем уроке, предусматривается работа над ошибками, устранение пробелов.

Нормы оценок выполнения практических работ.

«5» – правильно даны ответы по содержанию, нет погрешностей в оформлении;

«4» – погрешности в оформлении, несущественные недочеты по содержанию;

«3» – погрешности в раскрытии сути вопроса, неточности в измерениях, небрежность в оформлении;

«2» – серьезные ошибки по содержанию, отсутствие навыков оформления;

«1» – полное отсутствие знаний и умений, необходимых для выполнения работы, грубые ошибки по содержанию, непонимание сути задания.

Оценка тестовых работ.

88-100% - правильных ответов оценка «5»

62-87% - правильных ответов оценка «4»

37- 61% - правильных ответов оценка «3»

0– 36% - правильных ответов оценка «2»

Оценка реферата.

Реферат оценивается по следующим критериям:

- соблюдение требований к его оформлению;
- необходимость и достаточность для раскрытия темы приведенной в тексте реферата информации;
- умение обучающегося свободно излагать основные идеи, отраженные в реферате;
- способность обучающегося понять суть задаваемых вопросов и сформулировать точные ответы на них.

Проведение наблюдений.

отметка «5» ставится, если ученик провел наблюдение и в результате точно отразил особенности объекта или явлений в описаниях, зарисовках, диаграммах, схемах; правильно сформулировал выводы; аккуратно оформил наблюдение.

отметка «4» ставится, если ученик провел наблюдение, но допустил неточности в отражении признаков объекта или явления; правильно сформулировал выводы; имеются незначительные ошибки в оформлении наблюдений.

отметка «3» ставится, если ученик допускает неточности в проведении наблюдений; выделяет не все особенности объектов и явлений; допускает неточности в формулировке выводов; имеются существенные недостатки в оформлении наблюдений.

отметка «2» ставится, если ученик выполнил наблюдение неправильно; не сделал выводы на основе наблюдений; имеются существенные недостатки в оформлении наблюдений или оно не оформлено.

Работа с контурными картами.

отметка «5» ставится, если контурная карта оформлена аккуратно в соответствии с правилами; местоположение всех географических объектов обозначено, верно; не допущено орфографических ошибок в написании географических объектов.

отметка «4» ставится, если контурная карта оформлена аккуратно в соответствии с правилами, но есть небольшие помарки, или не указано местоположение двух-трёх объектов, или допущены орфографические ошибки в написании географических объектов.

отметка «3» ставится, если оформление контурной карты не соответствует правилам, указаны основные географические объекты, но имеются неточности в их расположении и (или) допущены орфографические ошибки в написании географических объектов.

отметка «2» ставится, если задание на контурной карте выполнено не верно, либо ученик не сдал контурную карту на проверку учителю.